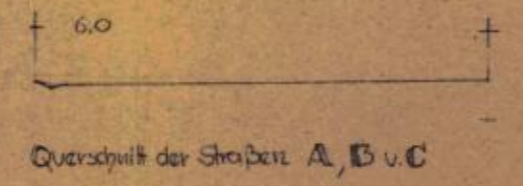




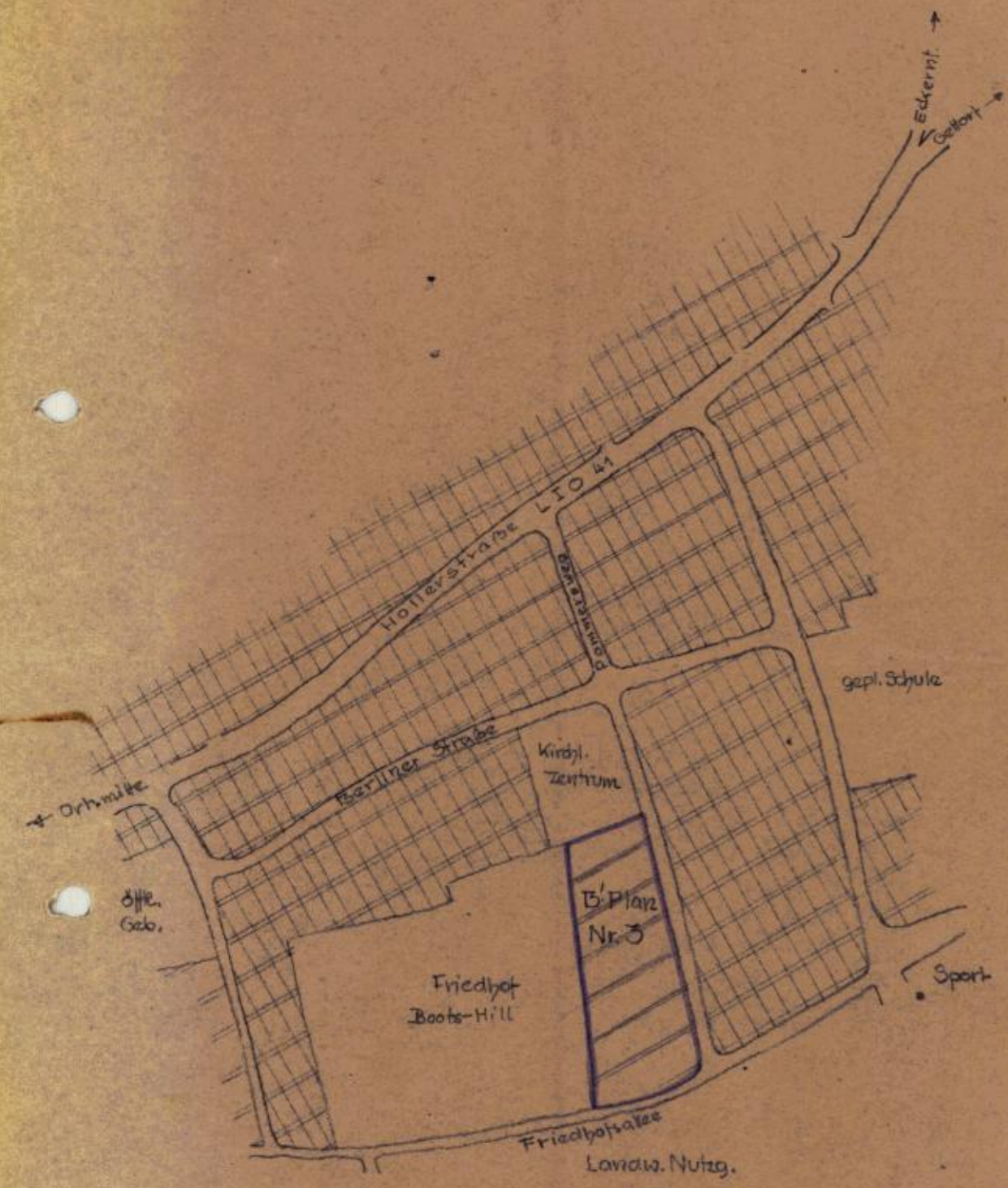
GEMEINDE BÜDELSDORF, KRS. RENDSBURG
 BEBAUUNGSPLAN NR. 3, M 1:1000
 gem. Bundesbaugesetz u. Baunutzungsverordnung
 Gemarkung Büdelsdorf
 Flur 8



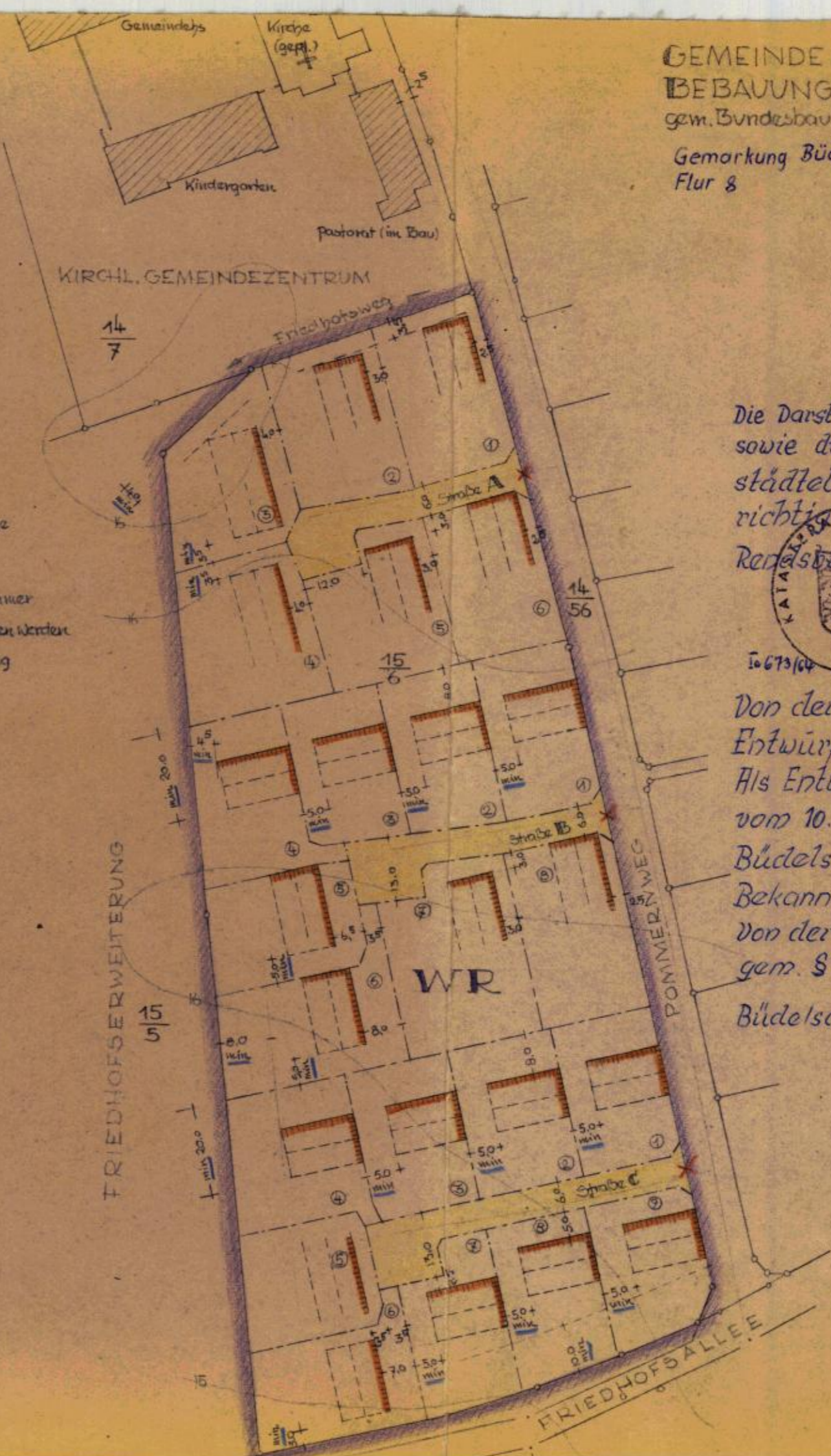
LEGENDE:



Bebauungsplangebiet:
 Reines Wohngebiet n. § 3 BauNVO,
 eingeschossig, GRZ=GRZ=0.3



ABZEICHNUNG AUS DEM FLÄCHENNUTZUNGSPLAN
 M 1:5000
 ALS ÜBERSICHTS SKIZZE



Die Darstellung des gegenwärtigen Zustandes
 sowie die der Festlegungen der neuen
 städtebaulichen Planung werden als
 richtig und zweckmäßig
 bestätigt.

Rendsburg, den 26. FEB. 1964
 Katasteramt
G. V. Klein

Von der Gemeinde am 26.9.1963 als
 Entwurf beschlossen.
 Als Entwurf öffentlich ausgelegt
 vom 10.10. bis 11.11.1963 im Rathaus
 Büdelsdorf nach vorher örtlicher
 Bekanntmachung am 1.10.1963.
 Von der Gemeindevertretung als Sitzung
 gem. § 10 BbaUG am 28.11.1963 beschlossen.
 Büdelsdorf, den 29.11.1963

Klein
 Bürgermeister

Planverfasser:
 Barbara und Wolfgang Voigt
 Dist. 17, Rendsburg
 Kreis Rendsburg